






**MAPA ÍNDICE  
LEVANTAMENTO  
AEROFOTOGRAMÉTRICO**

**COMEC**

**ANO 1976**

**ESCALA 1:50.000**

- Legenda**
-  Índice Cartas
  -  Rodovias Estaduais e Federais
  -  Vias Principais
  -  Limites Municipais - SEMA
  -  Represa Existente - MINEROPAR

